

4évszak túra -nyár

Ideje: 2022. május 7. szombat - esőnap május 14. szombat. Az időjárás előrejelzés egész hétre esős időt mond, ezért pénteken döntünk arról, hogy lesz-e 7.-én kirándulás. A döntésről az ISKOLA HONLAPJÁN tájékozódhatnak.

Indulás: 9.00 - 10.00 a 137 busz Erdőalja úti visszafordítójától

(a 137 busz a Szentlélek térről 20 percenként indul, pl. 8.20 és 8.40 stb.)

Indító tanár: Ambrus Szandra

Érkezés: Fenyőgyöngyéhez, 11-13.30 között.

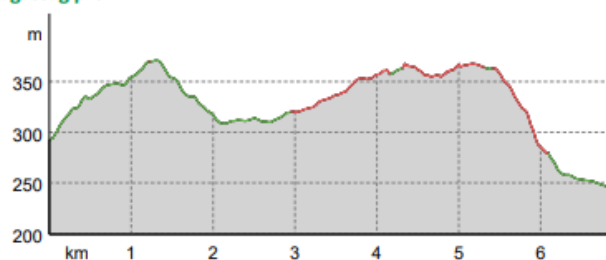
Érkeztető tanár: Bajdik Istvánné, Petényi Katalin

Visszajutás a városba: 65, vagy 65A busszal a Kolosy térre, onnan 17 vagy 41 villamossal

1.útvonal (hosszabb)



Magasság profil



Túraadatok

Gyalogtúra

Hossz ↔ 6,9 km

Időtartam 🕒 1:55 óra

Szintemelkedés 📈 139 m

Szintcsökkenés 📉 184 m

Nehézség —

Állóképesség ●●●●●●





Technika ●●●●●●

Magasság

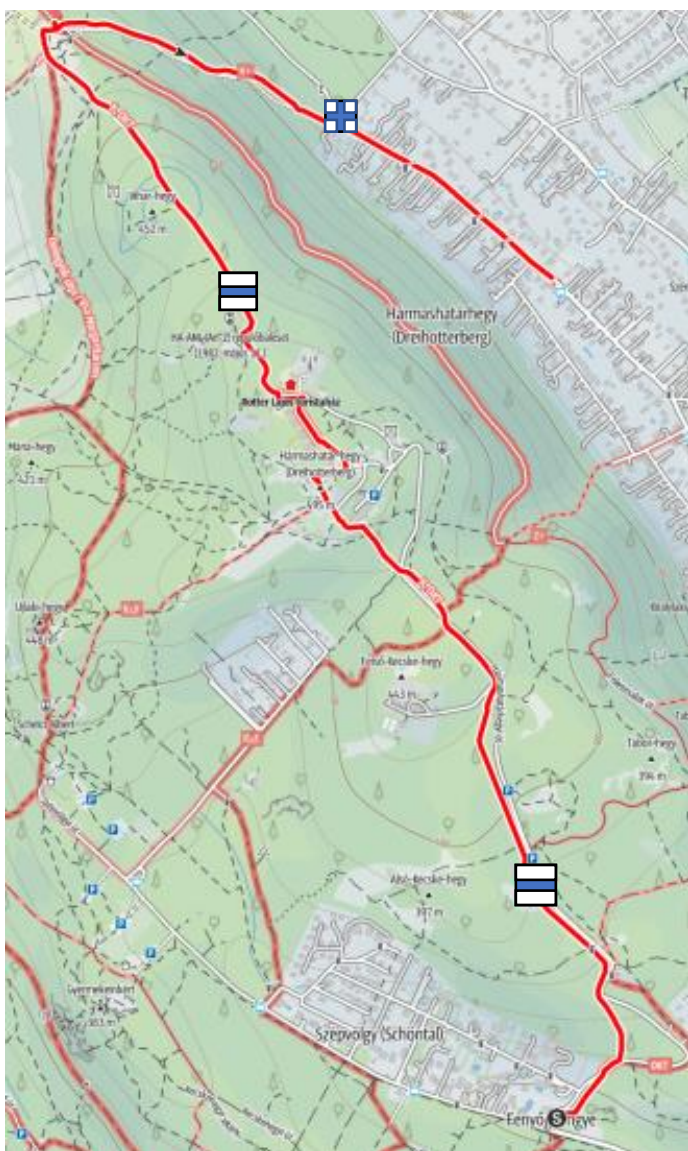
371 m

246 m

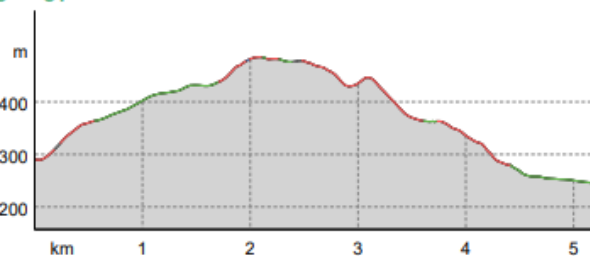


Busztól Virágos - nyeregig  , Virágos-nyeregtől a nagy elágazásig  , onnan majd megint  a Határnyeregig. Innen sok út megy tovább, nekünk a 90°-ban balra haladó  jelzésen kell továbbhaladni Fenyőgyöngyéig.

2. útvonal (rövidebb)



Magasság profil




Túraadatok

Gyalogtúra

Hossz  5,2 km

Időtartam  1:40 óra

Szintemelkedés  196 m

Szintcsökkenés  240 m

Nehézség  -

Állóképesség  ●●●●●●

Technika  ●●●●●●

Magasság  485 m
 246 m

Busztól Virágos - nyeregig  , Virágos-nyeregtől Fenyőgyöngyéig 